




## Descripción General de la Cuenca Hidrológica

-  Cuenca Hidrológica del Río Ventura
-  Servicio Forestal de EE. UU.
-  Áreas Urbanas



Fuente de datos:  
 Base de Datos de Áreas Protegidas de California v1.8  
 Áreas Urbanas: FMMP  
 Mapa creado por GreenInfo Network con el uso de Software ESRI  
 Noviembre 2013 www.greeninfo.org